LE GOUVERNEMENT
DU GRAND-DUCHÉ DE LUXEMBOURG
Ministère de l'Énergie et de
l'Aménagement du territoire

Département de l'aménagement
du territoire

LE GOUVERNEMENT
DU GRAND-DUCHÉ DE LUXEMBOURG
Ministère de la Mobilité
et des Travaux publics

Département de la mobilité
et des transports

# PLAN DIRECTEUR SECTORIEL «TRANSPORTS»

**Annexe 2a. couloirs et zones superposés pour les projets d'infrastructures de transport**

## Commune d'Erpeldange-sur-Sûre

### Plan d'assemblage

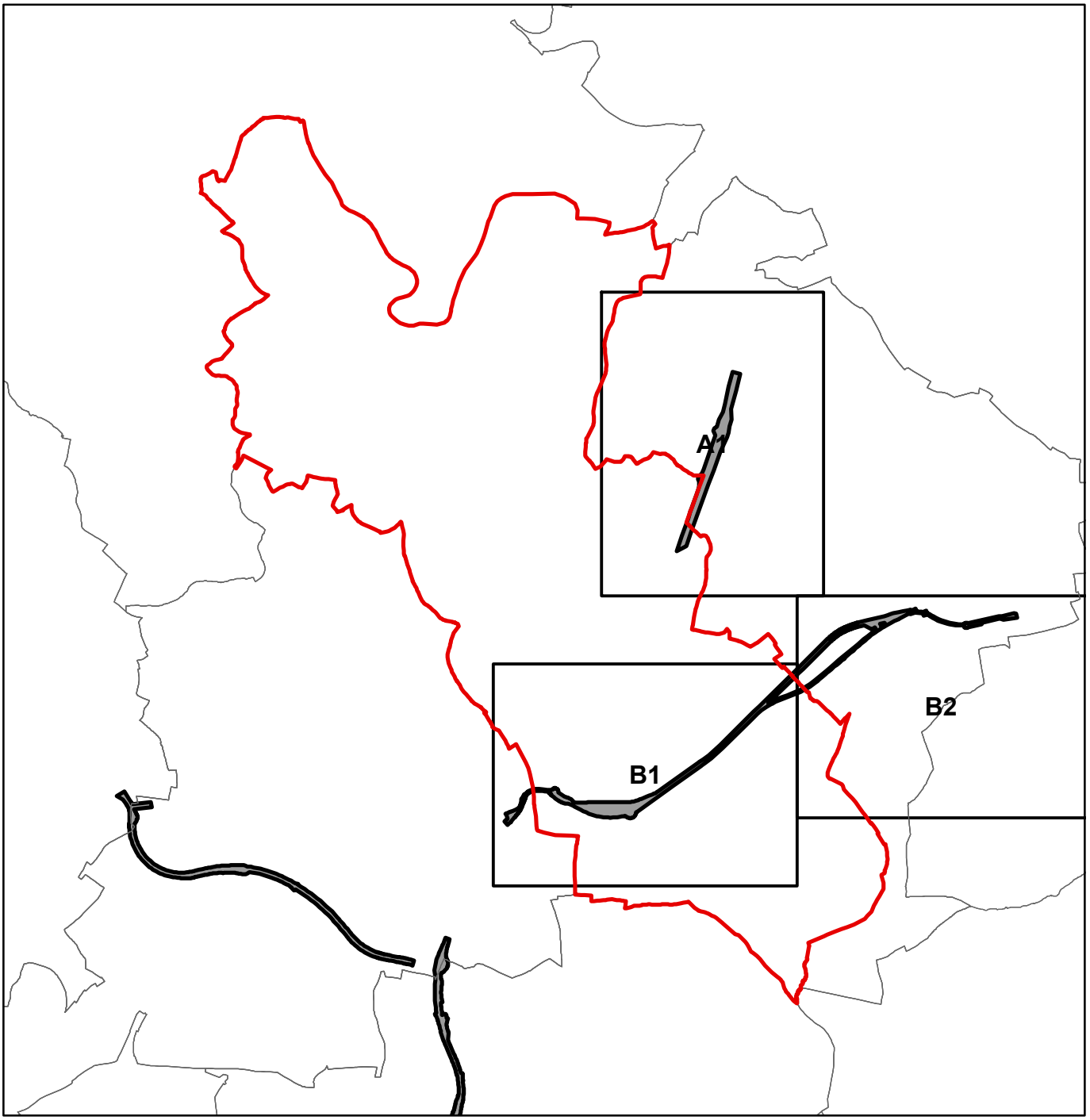

LE GOUVERNEMENT
DU GRAND-DUCHÉ DE LUXEMBOURG
Ministère de l'Énergie et de
l'Aménagement du territoire

Département de l'aménagement
du territoire

LE GOUVERNEMENT
DU GRAND-DUCHÉ DE LUXEMBOURG
Ministère de la Mobilité
et des Travaux publics

Département de la mobilité
et des transports

Format DIN A0 à l'échelle 1:2500

N

Fond de plan: PCN © Origine Cadastre (version: 03/06/2019)
Droits réservés à l'Etat du Grand-Duché de Luxembourg
Copie et reproduction interdites

0 20 40 80 120 160 200 m

Couloir et zone superposé

Parcelle cadastrale / bâtiment

Limite de la commune

# PLAN DIRECTEUR SECTORIEL «TRANSPORTS»

**Annexe 2a. couloirs et zones superposés pour les projets d'infrastructures de transport**

4.6 Echangeur et accès Z.A. Fridhaff

## Commune d'Erpeldange-sur-Sûre - Extrait A1

LE GOUVERNEMENT
DU GRAND-DUCHÉ DE LUXEMBOURG
Ministère de l'Énergie et de
l'Aménagement du territoire

Département de l'aménagement
du territoire

LE GOUVERNEMENT
DU GRAND-DUCHÉ DE LUXEMBOURG
Ministère de la Mobilité
et des Travaux publics

Département de la mobilité
et des transports

Format DIN A0 à l'échelle 1:2500

N

Fond de plan: PCN © Origine Cadastre (version: 03/06/2019)
Droits réservés à l'État du Grand-Duché de Luxembourg
Copie et reproduction interdites

0 20 40 80 120 160 200

Couloir et zone superposé

Parcelle cadastrale / bâtiment

Limite de la commune

# PLAN DIRECTEUR SECTORIEL «TRANSPORTS»

**Annexe 2a. couloirs et zones superposés pour les projets d'infrastructures de transport**

3.3 Boulevard urbain Ettelbruck-Diekirch et priorisation pour bus à Diekirch

## Commune d'Erpeldange-sur-Sûre - Extrait B1

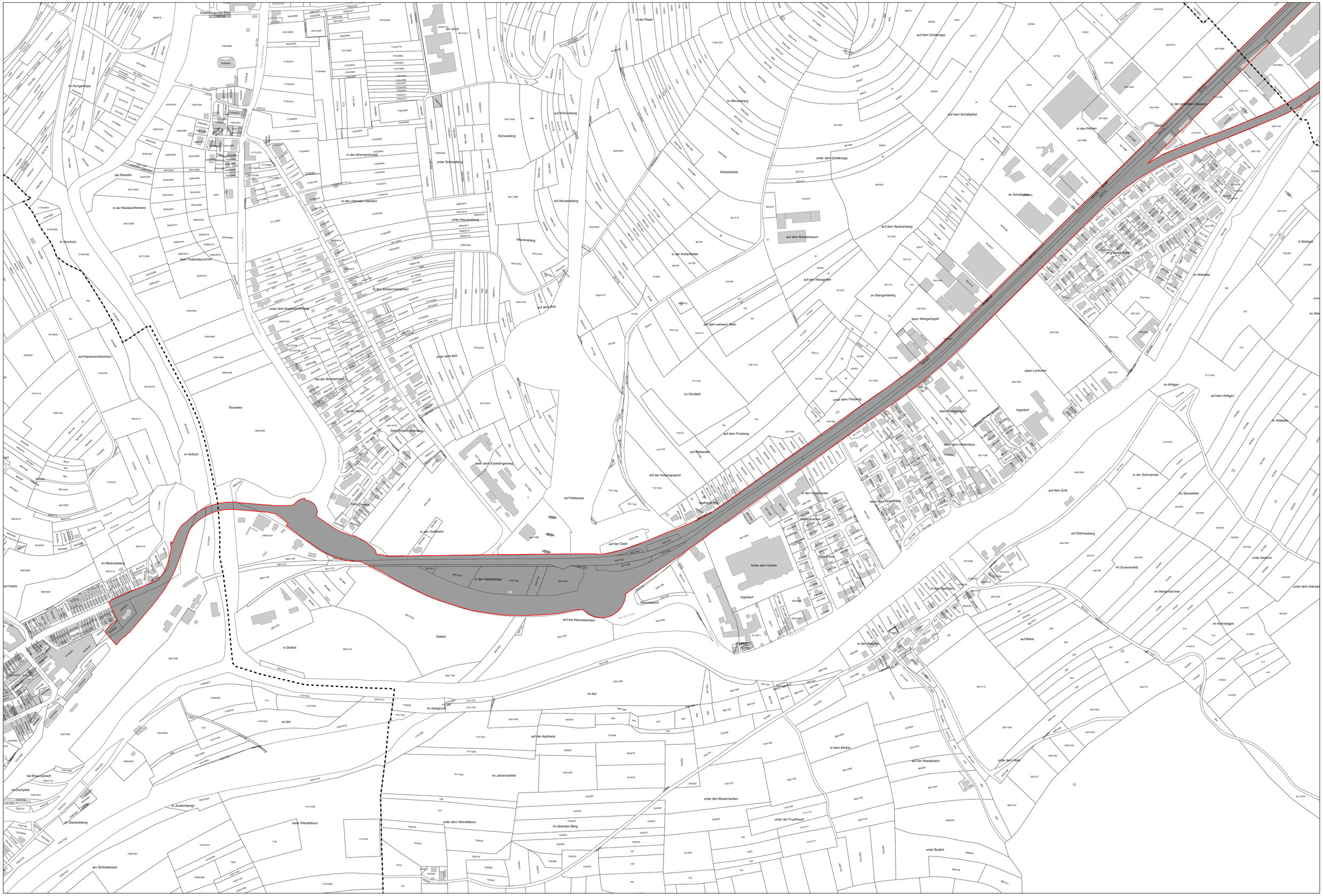
Erpeldange-sur-Sûre
Rue de la Sûre
Route de Diekirch
Route de Wiltz
Rue de Bastogne
Rue de Lorenzweiler
Rue de Colmar-Berg
Rue de Mamer
Rue de Bettendorf
Rue de Bettendorf
Rue de Hoscheid
Rue de Bettendorf
Rue de Bettendorf
Rue de Bettendorf

LE GOUVERNEMENT
DU GRAND-DUCHÉ DE LUXEMBOURG
Ministère de l'Énergie et de
l'Aménagement du territoire

Département de l'aménagement
du territoire

LE GOUVERNEMENT
DU GRAND-DUCHÉ DE LUXEMBOURG
Ministère de la Mobilité
et des Travaux publics

Département de la mobilité
et des transports

Format DIN A0 à l'échelle 1:2500

N

Fond de plan: PCN © Origine-Cadastre (version: 03/06/2019)
Droits réservés à l'État du Grand-Duché de Luxembourg
Copie et reproduction interdites

0 20 40 80 120 160 200 m

Couloir et zone superposé

Parcelle cadastrale / bâtiment

Limite de la commune

# PLAN DIRECTEUR SECTORIEL «TRANSPORTS»

**Annexe 2a. couloirs et zones superposés pour les projets d'infrastructures de transport**

3.3 Boulevard urbain Ettelbruck-Diekirch et priorisation pour bus à Diekirch
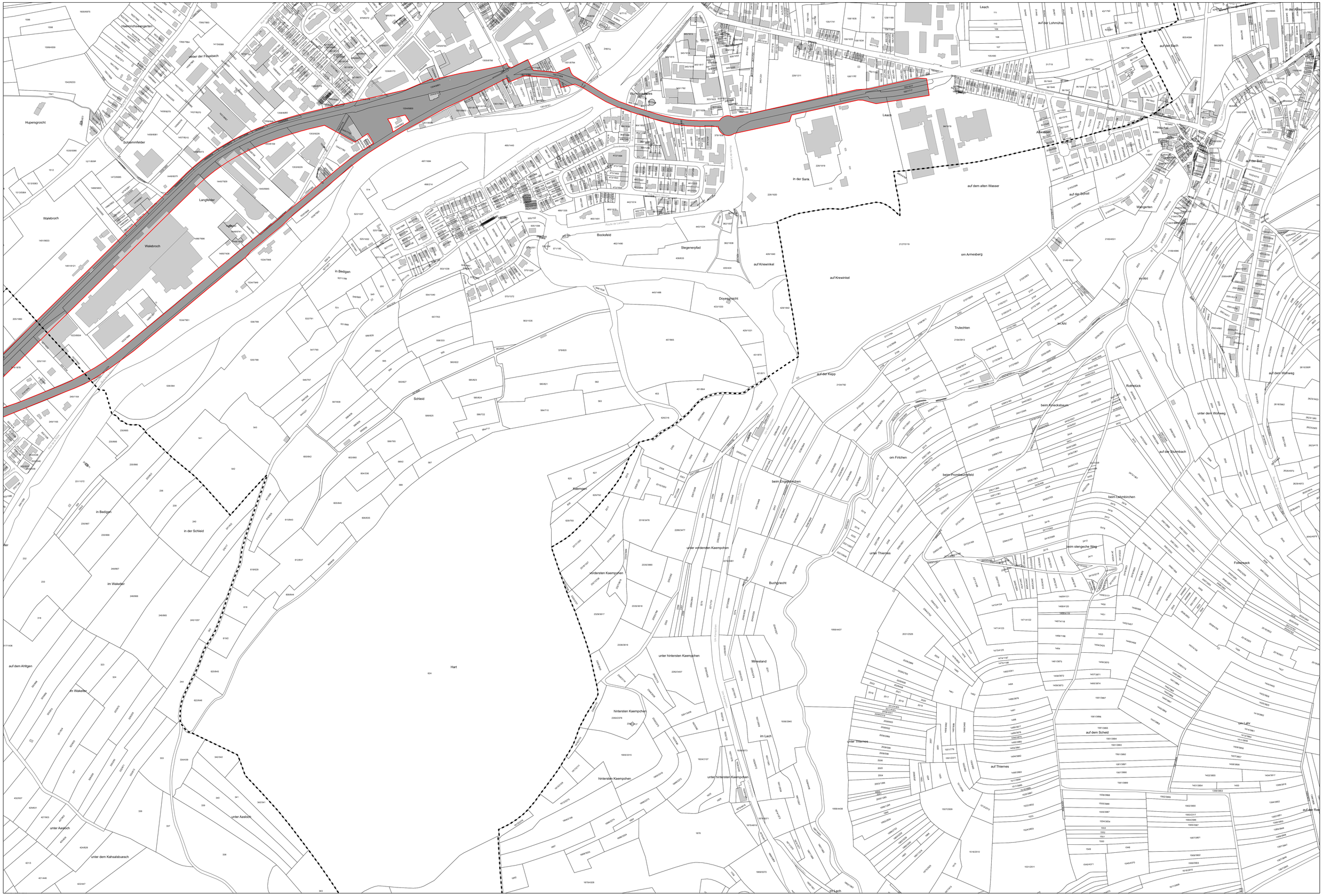
## Commune d'Erpeldange-sur-Sûre - Extrait B2