LE GOUVERNEMENT
DU GRAND-DUCHÉ DE LUXEMBOURG
Ministère de l'Énergie et de
l'Aménagement du territoire

Département de l'aménagement
du territoire

LE GOUVERNEMENT
DU GRAND-DUCHÉ DE LUXEMBOURG
Ministère de l'Environnement, du Climat
et du Développement durable

PLAN DIRECTEUR SECTORIEL «PAYSAGES»

Annexe 2c - Coupures vertes

Commune de Bettembourg

CV28 : Noertzange - ZAE Wolser, CV29 : Bergem - Noertzange - Huncherange,
CV30 : Huncherange - Fennange et CV31 : Fennange - Siedlung Abweiler Straße

Plan d'assemblage

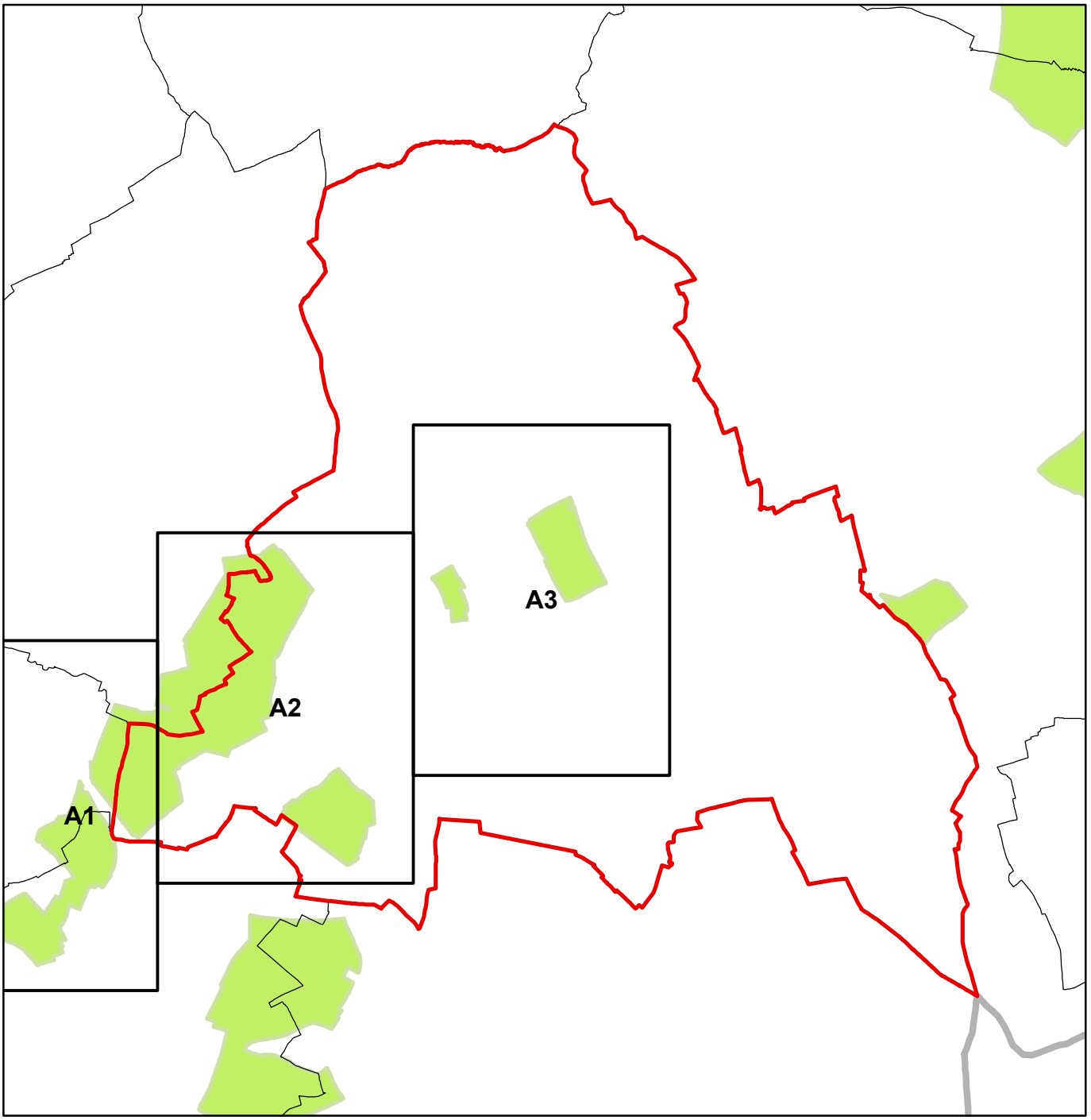

LE GOUVERNEMENT
DU GRAND-DUCHÉ DE LUXEMBOURG
Ministère de l'Énergie et de l'Aménagement du territoire

Département de l'aménagement du territoire

LE GOUVERNEMENT
DU GRAND-DUCHÉ DE LUXEMBOURG
Ministère de l'Environnement, du Climat et du Développement durable

Format DIN A0 à l'échelle 1:2500

N

Fond de plan: PCN © Origine Cadastre (version: 03/06/2019)
Droits réservés à l'Etat du Grand-Duché de Luxembourg
Copie et reproduction interdites

0 20 40 80 120 160 200 m

PSP - Coupures vertes (CV)

Parcelle cadastrale / bâtiment

Limite de la commune

PLAN DIRECTEUR SECTORIEL «PAYSAGES»

Annexe 2c - Coupures vertes

CV29 : Bergem - Noertzange - Huncherange

Communes de Bettembourg, Kayl, Mondercange et Schifflange

Extrait A1

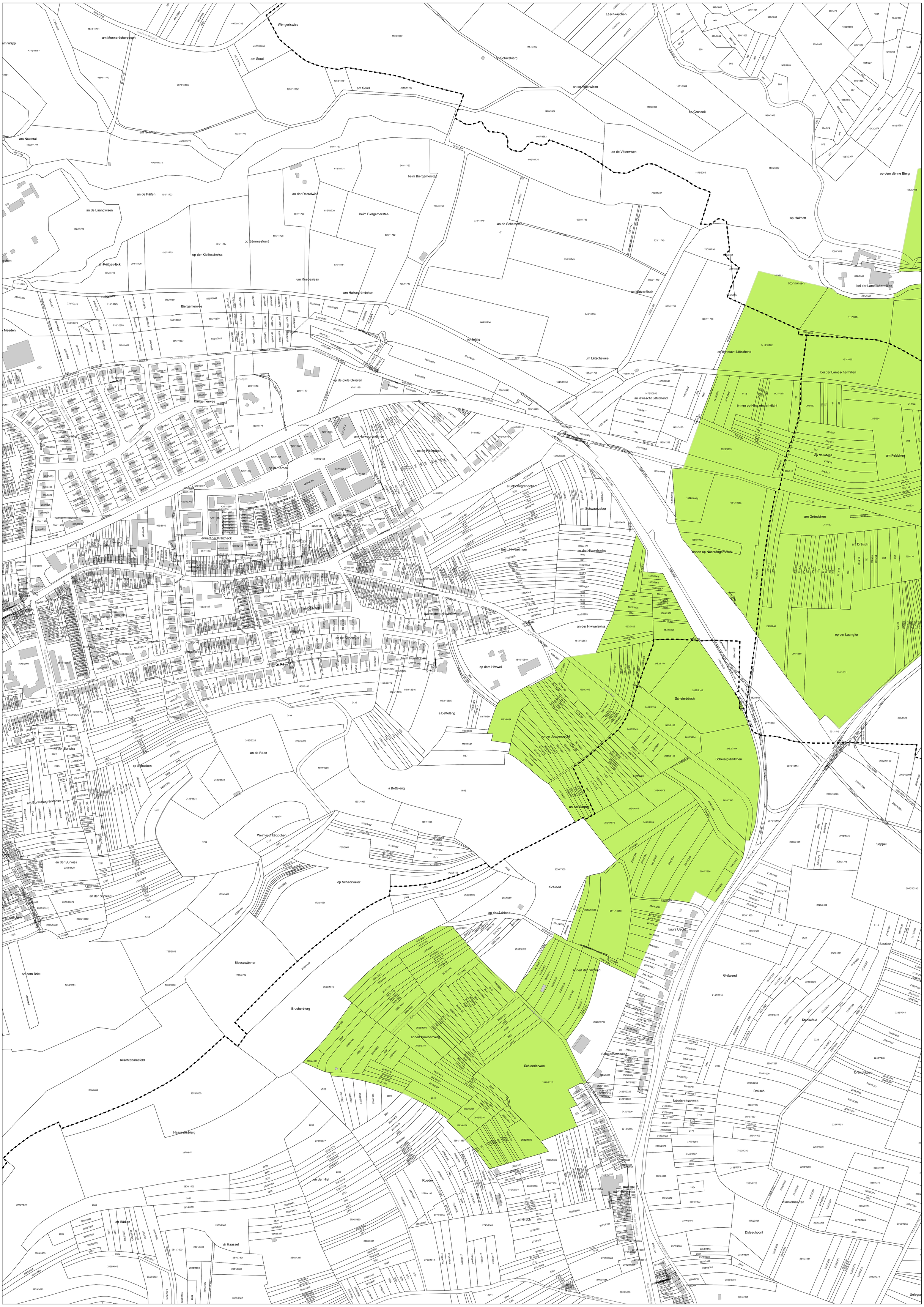

LE GOUVERNEMENT
DU GRAND-DUCHÉ DE LUXEMBOURG
Ministère de l'Énergie et de l'Aménagement du territoire

Département de l'aménagement du territoire

LE GOUVERNEMENT
DU GRAND-DUCHÉ DE LUXEMBOURG
Ministère de l'Environnement, du Climat et du Développement durable

Format DIN A0 à l'échelle 1:2500

N

Fond de plan: PCN © Origine Cadastre (version: 03/06/2019)
Droits réservés à l'Etat du Grand-Duché de Luxembourg
Copie et reproduction interdites

0 20 40 80 120 160 200 m

PSP - Coupures vertes (CV)

Parcelle cadastrale / bâtiment

Limite de la commune

PLAN DIRECTEUR SECTORIEL «PAYSAGES»

Annexe 2c - Coupures vertes

CV28 : Noertzange - ZAE Wolser et CV29 : Bergem - Noertzange - Huncherange

Communes de Bettembourg et Mondercange

Extrait A2

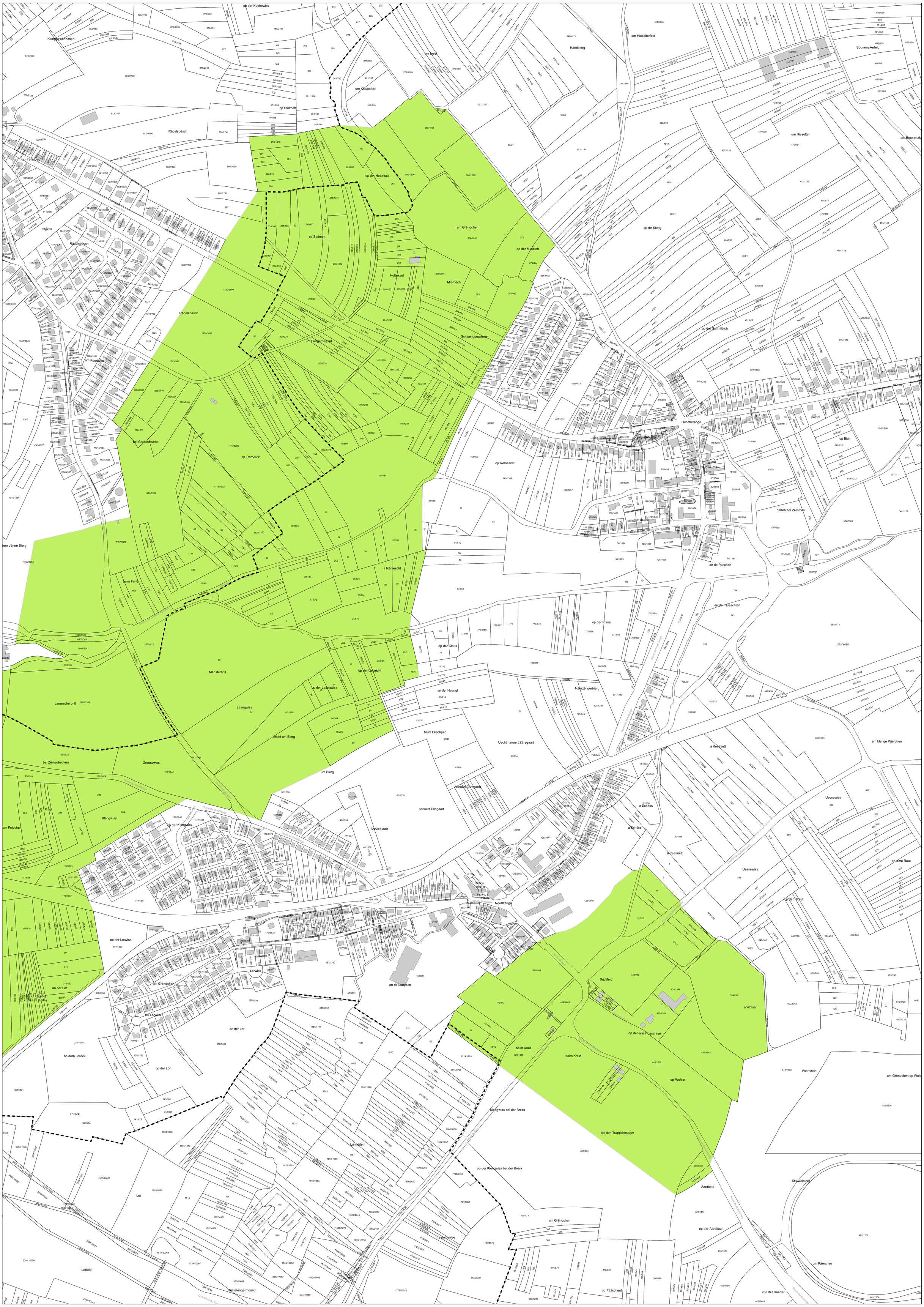

LE GOUVERNEMENT
DU GRAND-DUCHÉ DE LUXEMBOURG
Ministère de l'Énergie et de l'Aménagement du territoire

Département de l'aménagement du territoire

LE GOUVERNEMENT
DU GRAND-DUCHÉ DE LUXEMBOURG
Ministère de l'Environnement, du Climat et du Développement durable

Format DIN A0 à l'échelle 1:2500

N

Fond de plan: PCN © Origine Cadastre (version: 03/06/2019)
Droits réservés à l'Etat du Grand-Duché de Luxembourg
Copie et reproduction interdites

0 20 40 80 120 160 200 m

PSP - Coupures vertes (CV)

Parcelle cadastrale / bâtiment

Limite de la commune

PLAN DIRECTEUR SECTORIEL «PAYSAGES»

Annexe 2c - Coupures vertes

CV30 : Huncherange - Fennange et CV31 : Fennange - Siedlung Abweiler Straße

Commune de Bettembourg

Extrait A3