



Règlement grand-ducal du 2 octobre 2018 portant création de zones de protection autour du site de captage d'eau souterraine Schankbour situées sur le territoire de la Ville d'Echternach.

Nous Henri, Grand-Duc de Luxembourg, Duc de Nassau,

Vu la loi modifiée du 19 décembre 2008 relative à l'eau, et notamment son article 44 ;

Vu la directive 2000/60/CE du Parlement européen et du Conseil du 23 octobre 2000 établissant un cadre pour une politique communautaire dans le domaine de l'eau ;

Vu la directive 91/676/CEE du Conseil du 12 décembre 1991 concernant la protection des eaux contre la pollution par les nitrates à partir de sources agricoles ;

Vu la fiche financière ;

Vu les avis de la Chambre d'agriculture et de la Chambre de commerce ;

L'avis de la Chambre des salariés, de la Chambre des métiers et de la Chambre des fonctionnaires et employés publics ayant été demandé ;

Vu l'avis du Comité de la gestion de l'eau ;

Vu l'avis du conseil communal d'Echternach ;

Notre Conseil d'État entendu ;

Sur le rapport de Notre Ministre de l'Environnement et de Notre Ministre des Finances et après délibération du Gouvernement en conseil ;

Arrêtons :

Art. 1^{er}.

Sont créées sur le territoire de la Ville d'Echternach, les zones de protection autour des captages d'eau souterraine Schankbour 1 (code national : SCC-115-03), Schankbour 2 (SCC-115-04), Schankbour 3 (SCC-115-33) et Schankbour 4 (SCC-115-34) exploités par l'Administration communale d'Echternach et servant de ressource à la production d'eau destinée à la consommation humaine.

Art. 2.

La délimitation des zones de protection autour des captages d'eau souterraine Schankbour 1, Schankbour 2, Schankbour 3 et Schankbour 4 est indiquée sur les plans de l'annexe I. Toutes les surfaces ne portant pas de numéro cadastral et qui sont situées à l'intérieur des zones de protection font partie intégrante des zones de protection.

Art. 3.

Sous réserve des restrictions prévues au règlement grand-ducal modifié du 9 juillet 2013 relatif aux mesures administratives dans l'ensemble des zones de protection pour les masses d'eau souterraine ou parties de masses d'eau souterraine servant de ressource à la production d'eau destinée à la consommation humaine, les règles suivantes sont applicables :

1. La limite de la zone de protection immédiate est à marquer par une clôture par l'exploitant des points de prélèvement. En cas d'impossibilité matérielle ou s'il existe un obstacle topographique naturel, à condition qu'une protection équivalente à celle procurée par une clôture soit assurée, le membre du gouvernement

- ayant la gestion de l'eau dans ses attributions peut autoriser une alternative à la délimitation de la zone de protection immédiate par une clôture sur demande introduite conformément à l'article 23, paragraphe 1^{er}, lettre q), de la loi modifiée du 19 décembre 2008 relative à l'eau.
2. Les meilleures techniques disponibles pour la construction dans des zones de protection de captages utilisés pour la production d'eau destinée à la consommation humaine sont à utiliser lors de prochains travaux sur les chemins et les routes au niveau des tronçons visés par le présent règlement. Les faisabilités technique et économique des différentes variantes de construction envisageables, qui tiennent compte des risques de dégradation de la qualité de l'eau captée, sont élaborées dans le programme de mesures tel que décrit à l'article 4.
 3. L'accès aux chemins forestiers et agricoles est réservé aux engins utilisés dans le cadre de travaux d'entretien et d'exploitation forestiers et agricoles et aux ayants droit. Le ravitaillement et l'entretien de véhicules utilisés dans le cadre de travaux forestiers et agricoles sont interdits. Le ravitaillement et l'entretien de tout autre engin utilisé dans le cadre de travaux forestiers et agricoles ne sont autorisés que sur une surface étanche avec un volume de récupération suffisant en cas de fuite accidentelle au niveau de l'engin. Les engins utilisés dans le cadre des travaux forestiers doivent avoir exclusivement de l'huile biodégradable dans leur système hydraulique.

Art. 4.

Un programme de mesures conformément à l'article 44, paragraphe 9, de la loi modifiée du 19 décembre 2008 relative à l'eau est à établir dans les deux ans qui suivent l'entrée en vigueur du présent règlement par l'exploitant des points de prélèvement. Ce programme comprend le détail des mesures à mettre en place selon l'article 3, ainsi que selon le règlement grand-ducal précité du 9 juillet 2013.

Art. 5.

Pour tous les ouvrages, dépôts, travaux, installations, établissements et activités visés par l'annexe I du règlement grand-ducal précité du 9 juillet 2013, qui sont en exploitation au moment de l'entrée en vigueur du présent règlement, une demande d'autorisation est à introduire conformément à l'article 23, paragraphe 1^{er}, lettre q), de la loi modifiée du 19 décembre 2008 relative à l'eau.

Art. 6.

Conformément à l'article 6 du règlement grand-ducal précité du 9 juillet 2013, un contrôle de qualité est à réaliser par l'exploitant des points de prélèvement au niveau de chacun des captages. Des prélèvements à des fins de contrôle de la qualité de l'eau sont effectués au moins quatre fois par an. Les paramètres à analyser sont définis dans le programme de mesures prévu à l'article 4.

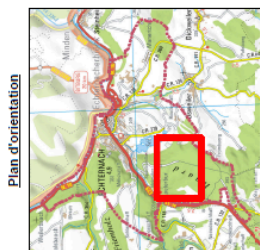
Art. 7.

Notre Ministre de l'Environnement et Notre Ministre des Finances sont chargés, chacun en ce qui le concerne, de l'exécution du présent règlement qui sera publié au Journal officiel du Grand-Duché de Luxembourg.

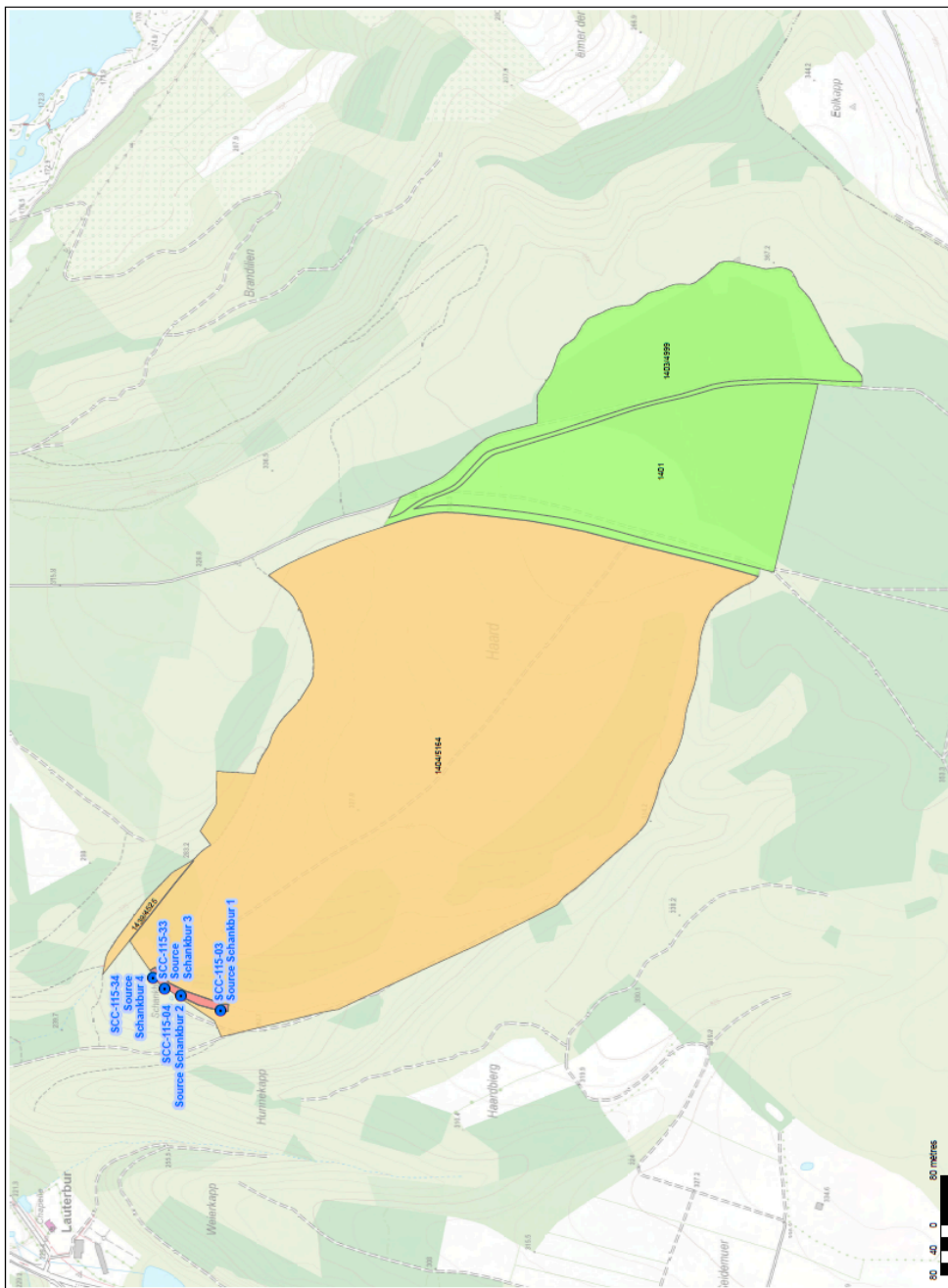
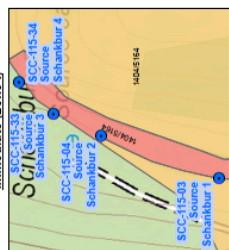
La Ministre de l'Environnement,
Carole Dieschbourg

Le Ministre des Finances,
Pierre Gramegna

Palais de Luxembourg, le 2 octobre 2018.
Henri



Détail de la zone de protection immédiate (zone I)



Cadastre: situation au 08/02/2017

OBJET: ANNEXE I
PROJET: CREATION DES ZONES DE PROTECTION AUTOUR DES CAPTAGES D'EAU SOUTERRAINE SCHANKBOUR

Légende

Zones de protection

- Zone de protection immédiate (zone I)
- Zone de protection rapprochée (zone II)
- Zone de protection éloignée (zone III)

- Source captée

© Données topographiques, cartographiques et cadastrales: Adm. du Cadastre et de la Topographie. Droits réservés à l'Etat du Grand-Duché de Luxembourg (2006)

